










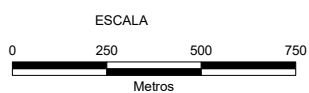


CRAS BOQUEIRÃO

LEGENDA

-  CRAS (Centro de Referência de Assistência Social)
-  CRAS - TERRITÓRIO
-  ARRUAMENTO
-  ARRUAMENTO NÃO IMPLANTADO
-  PRAÇAS E JARDINETES
-  PARQUES E BOSQUES
-  CEMITÉRIO
-  FERROVIA
-  LINHAS DE TRANSMISSÃO
-  HIDROGRAFIA - RIOS
-  HIDROGRAFIA - LAGOS E REPRESAS
- HIDROGRAFIA - ÁREA ÚMIDA
- DIVISA DE BAIRROS



ELABORAÇÃO: FEVEREIRO/2025

FONTE:
CRAS: FAS / IPPUC(SEUC), 2025
CRAS TERRITÓRIO: FAS, DEZ/2023
ARRUAMENTO: IPPUC, 2025

RUA BOM JESUS, 669 - CABRAL
CEP 80035-010 - CURITIBA - PARANÁ
FONE (55-41) 3250-1414 - FAX: (55-41) 3254-8661
E-MAIL: ippuc@ippuc.org.br



PREFEITURA MUNICIPAL DE CURITIBA

INSTITUTO DE PESQUISA E PLANEJAMENTO URBANO DE CURITIBA

DIRETORIA DE INFORMAÇÕES
SETOR DE GEOPROCESSAMENTO

LOCALIZAÇÃO

